

MODULO ARIU
F. 04/0001 497



MINISTERO DELL'ECONOMIA E DELLE FINANZE
DIREZIONE GENERALE DEL CATASTO E DEI SISTEMI TERRITORIALI

CATASTO EDILIZIO URBANO (RDL 13-4-1939, n. 652)

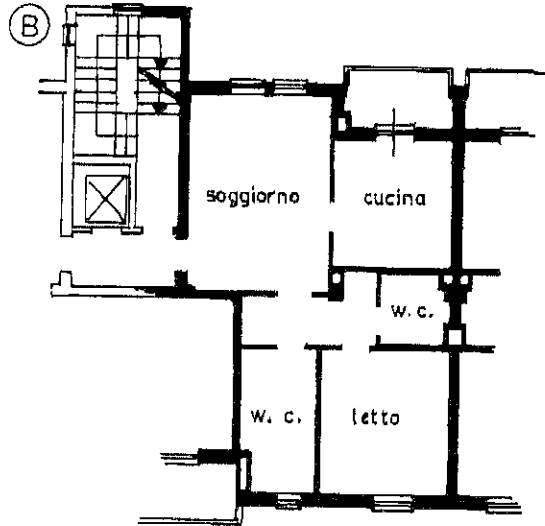
MOD. BN (CEU)

LIRE
385

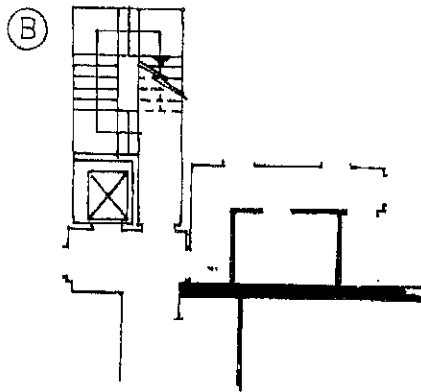
Planimetria di u.i.u. in Comune di RHO via PIO X

civ. 5/

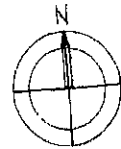
PIANO 3°
— H = 2.70 —



PIANO INTERRATO
— H = 2.40 —



ORIENTAMENTO



SCALA DI 1:200

Catasto dei Fabbricati - Situazione al 03/06/2019 - Comune di RHO (11264) - < Foglio - Particella: - Subalterno: ^
VIA SAN PIO DECIMO n. 5 piano: 3 S1

Dichiarazione di N.C.

Denuncia di variazione

Ultima planimetria in atti

Compilata dal

(Titolo, cognome e nome)
GEOM. FABRIZIO MARCANDALLI

RISERVATO ALL'UFFICIO

Data presentazione: 18/11/1994 - Data: 03/06/2019 - n. T94641 - Richiedente:)

Totale schede: 1 - Formato di acquisizione: A4(210x297) - Formato stampa: A4(210x297) - Formato istampa: A4(210x297)

n. sub. data Firma

Rome - Istituto PagineGialle e Zecchi del C. S.p.A. - P.V.

MODULARIO
F. 119 - Ediz. 497



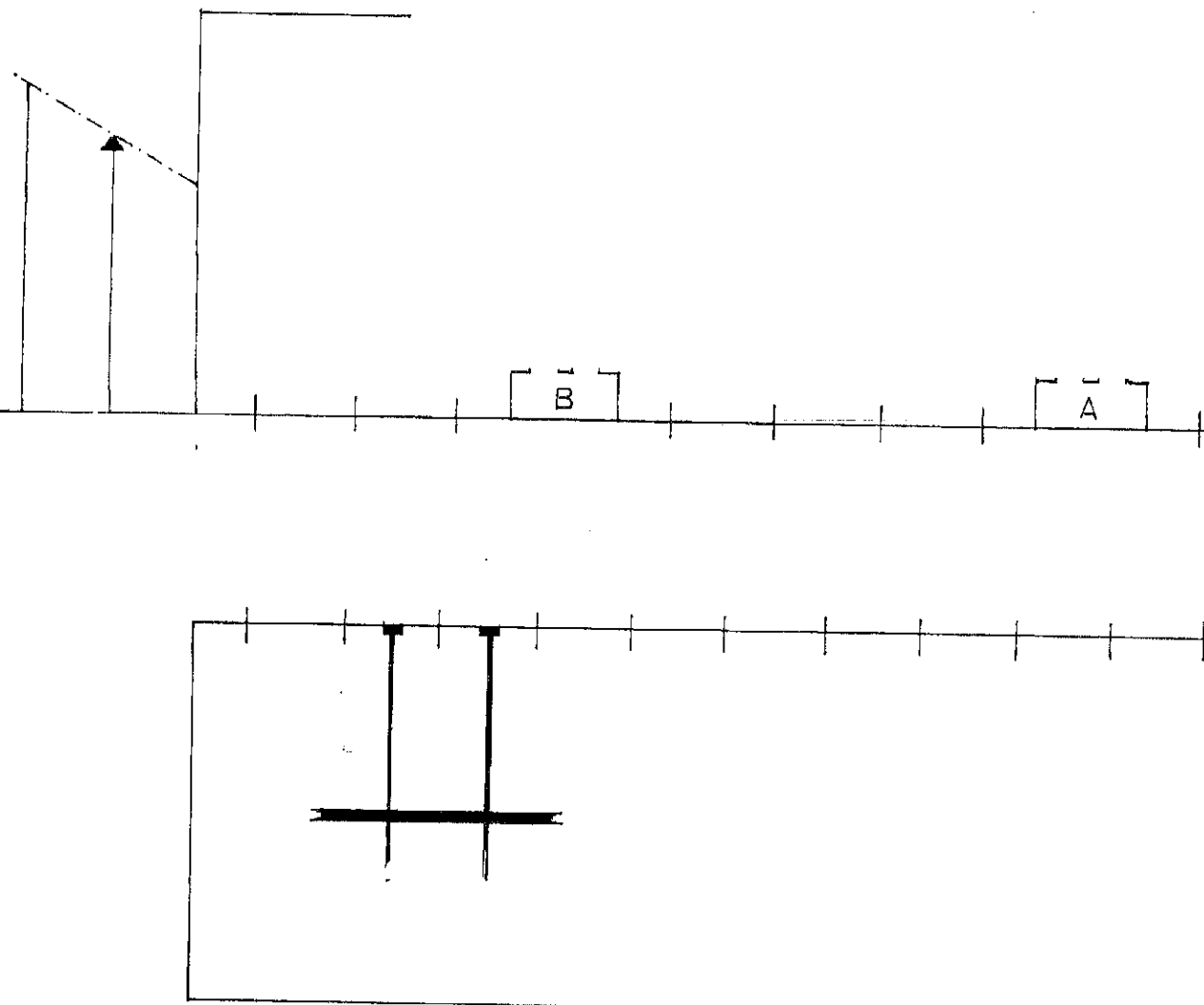
MINISTERO DELLE FINANZE
DIREZIONE GENERALE DEL CATASTO E DEI SS.TT.EE
CATASTO EDILIZIO URBANO (RDL 13-4-1939, n. 652)

MOD. BN (CEU)

LIRE
385

Planimetria di u.i.u. in Comune di RHO via PIO X civ. 5/

PIANO INTERRATO
BOX H = 2.40



ORIENTAMENTO



SCALA DI 1:200

Catasto dei Fabbricati - Situazione al 03/06/2019 - Comune di RHO (H264) - Foglio 11950/0 - Particella: - Subalterno: - >
VIA SAN PIO DECIMO n. 5 - piano: 5/

Dichiarazione di N.C.
Denuncia di variazione

Compilata dal GEOM. FABRIZIO MARCANDALLI

RISERVATO ALL'UFFICIO

Ultima planimetria in atti
Identificativi catastali
Data presentazione: 18/11/1994 - Data: 03/06/2019 - n. T94643 - Richiedente:
Totale schede: 1 su 5
Formato di acquisizione: A4 (210x297) - Formato stampa richiesto: A4 (210x297)
data: Firma