

**Agenzia del Territorio
CATASTO FABBRICATI
Ufficio Provinciale di
Milano**

Dichiarazione protocollo

Planimetria di u.i.u. in Comune di Garbagnate Milanese

Via Alessandro Manzoni

civ. SNC

Identificativi Catastali:

Sezione:

Foglio:

Particella:

Subalterno:

Compilata da:
Arlati Andrea

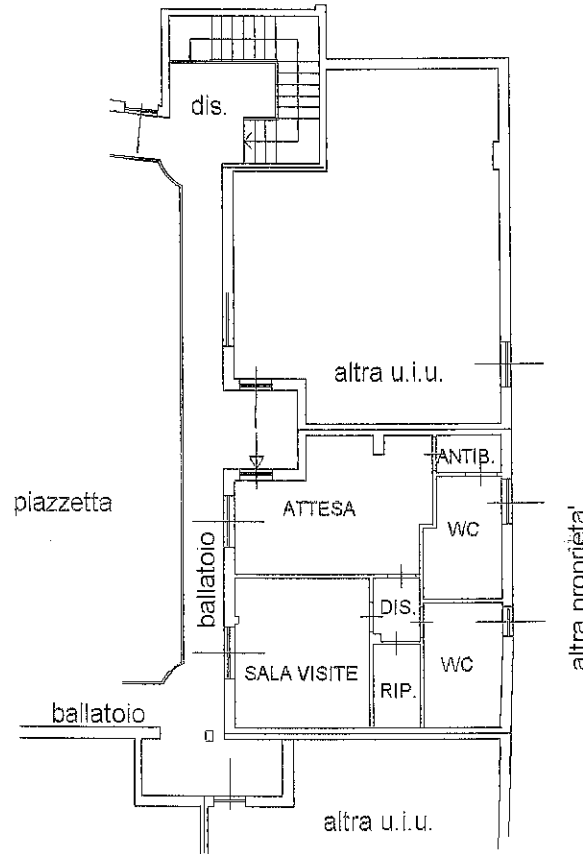
Iscritto all'albo:
Geometri

Prov. Milano

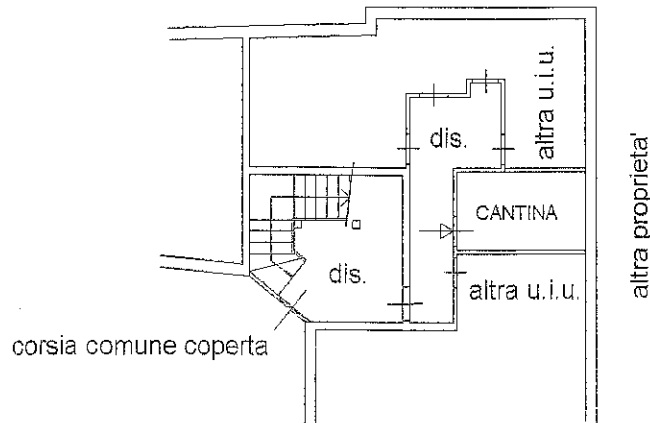
Scheda n. 1

Scala 1:200

PIANTA PIANO PRIMO h. 2,70 mt.



PIANTA PIANO INTERRATO h. 2,50 mt.



Ultima planimetria in atti

Data: 14443 - Richiedente

Totale schede: 1 - Formato di acquisizione: A4(210x297) - Formato stampa richiesto: A4(210x297)

**Agenzia del Territorio
CATASTO FABBRICATI
Ufficio Provinciale di
Milano**

Dichiarazione protocollo n. MI0176618 del 04/03/2009

Planimetria di u.i.u. in Comune di Garbagnate Milanese

Via Alessandro Manzoni

civ. SNC

Identificativi Catastali:

Sezione:

Foglio:

Particella:

Subalterno:

Compilata da:
Arlati Andrea

Iscritto all'albo:
Geometri

Prov. Milano

Scheda n. 1

Scala 1:200

PIANTA PIANO INTERRATO h. 2,50 mt.

altra proprietà

a. u. i. u.

BOX

a. u. i. u.

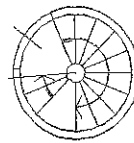
dis.

corsia coperta

dis.

dis.

dis.



Ultima planimetria in atti

Data:

Totale schede: 1 - Formato di uscita: A4(210x297) - Formato stampa richiesto: A4(210x297)