

**Agenzia del Territorio
CATASTO FABBRICATI
Ufficio Provinciale di
Milano**

Dichiarazione protocollo n. MI0807002 del 25/09/2007

Planimetria di u.i.u. in Comune di Garbagnate Milanese

Via John Fitzgerald Kennedy

civ. 15

Identificativi Catastali:

Sezione:

Foglio:

Particella:

Subalterno:

Compilata da:

Parisi Giuseppe

Iscritto all'albo:
Geometri

Prov. Milano

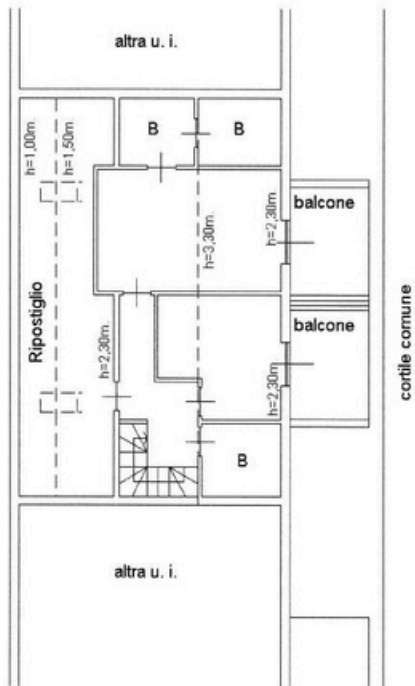
N. 10439

Scheda n. 1

Scala 1:200

PIANO SECONDO

h = 2,70 m.

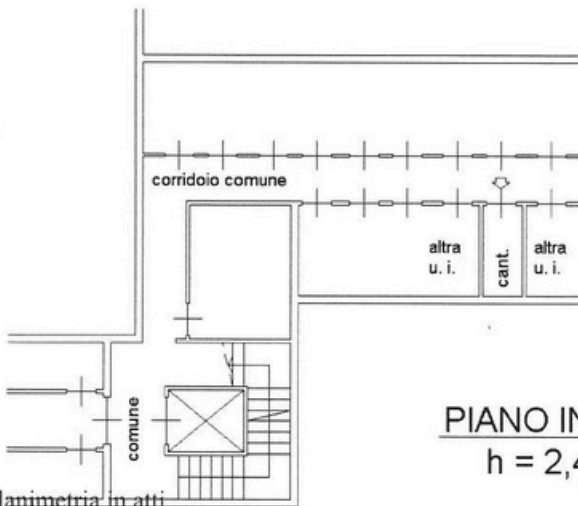


PIANO TERZO

(sottotetto)

PIANO INTERRATO

h = 2,45 m.



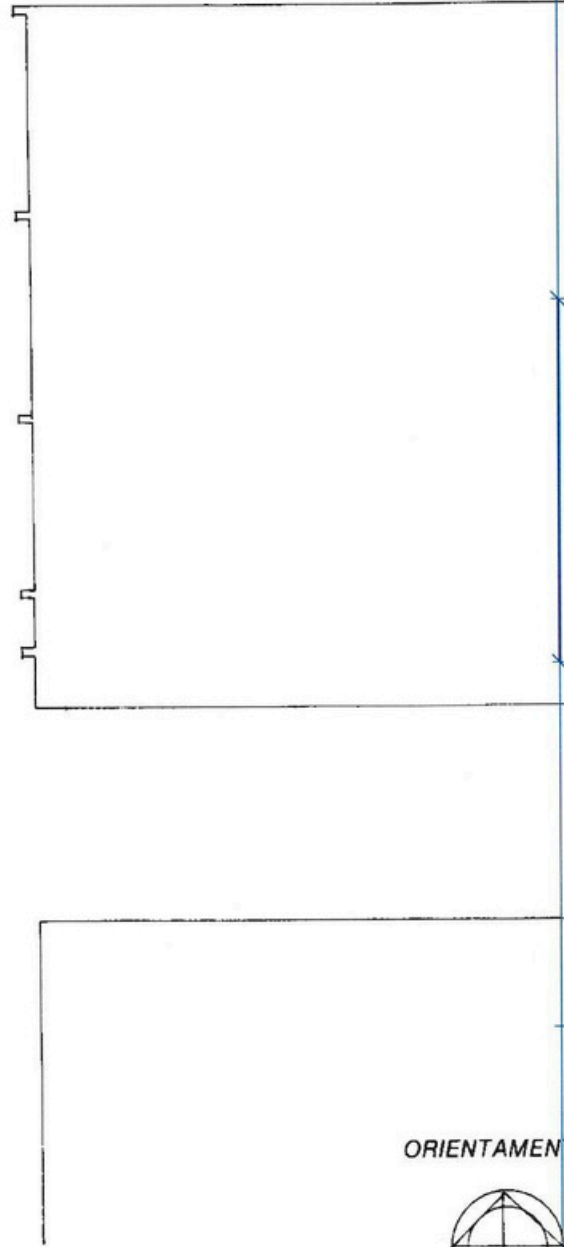
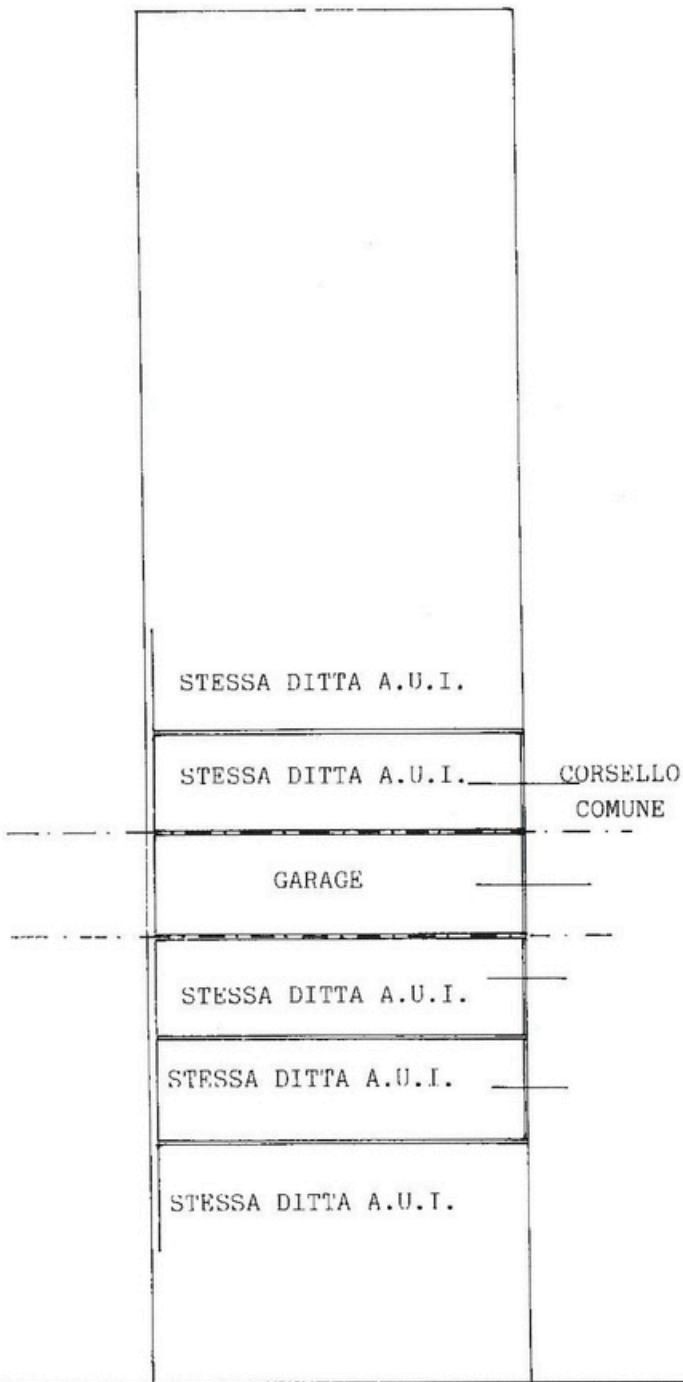
Ultima planimetria in atti



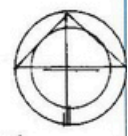


Planimetria di u.i.u. in Comune di GARBAGNATE M. via KENNEDY civ.

PIANO INTERRATO
H=2.85



ORIENTAMEN



SCALA DI 1:

RISERVATO ALL'UFFICIO

Roma - Istituto Poligrafico e Zecca dello Stato - P.V.

Catasto
VIA J0